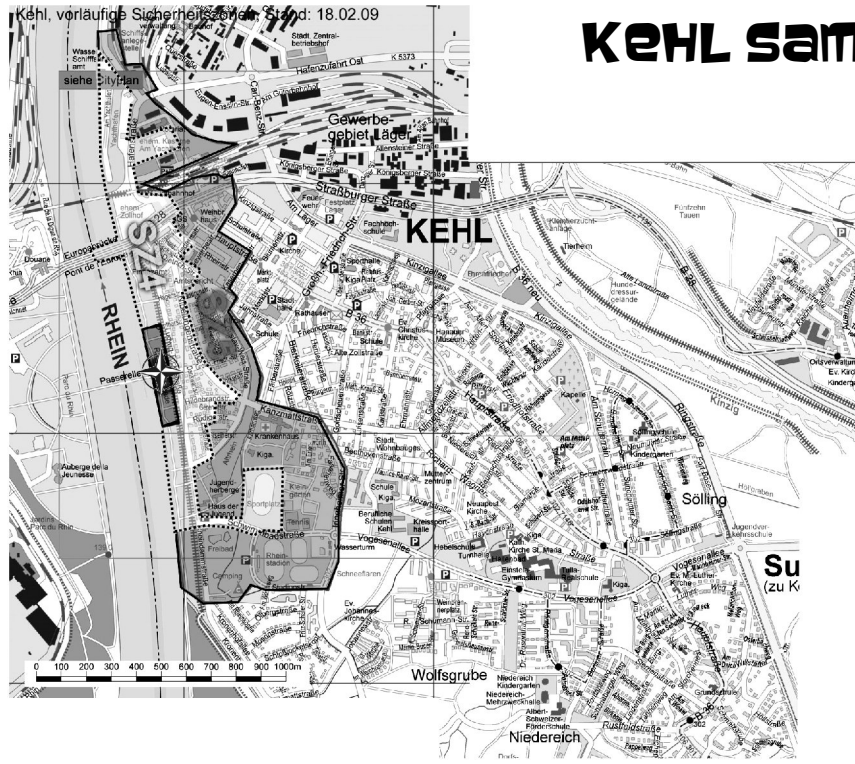


KEHL samedi 4 avril



Le Jardin des Deux Rives sera en Zone Rouge les 3 et 4 avril puisque qu'il sera utilisé pour la session photo du samedi matin.

Les ponts et les transports publics entre Kehl et Strasbourg seront fermés.

Baden-Baden vendredi 3 avril

À Baden, le Kurhaus Casino, dans le centre/sud de la ville est la seule zone rouge. Le centre ville est une zone jaune où les gens peuvent marcher mais pas se regrouper.

Si vous voulez aller de Baden-Baden à Strasbourg vendredi matin, sachez que la ligne de train normal sera fermée. Demandez d'avantage d'info aux infopoints (voir p. 1)

Fermeture des routes & et transports publics

Les forces de l'ordre annoncent des fermetures de routes pour les mouvements de convois et recommandent aux automobilistes d'éviter Strasbourg dans un rayon de 15 km. Il y aura des coupures de l'A351, de la N83 et de l'A35 du côté français et des de l'A5 du côté allemand.

Schengen sera suspendu et des contrôles frontaliers « aléatoires » seront mise en place entre le 20 mars et le 5 avril.

Les aéroports pourront être fermés au trafic régulier.

Les lignes de train entre Strasbourg et Kehl seront fermées le 4 avril de 10:00 à 15:00. Tout les bateaux seront expulsés des berges du 2 au 5 avril. Les écluses du Rhin à Strasbourg et Gamsheim seront fermées de 4:00 à 10:00 le 4 avril.

De nombreuses lignes de bus et de tram seront perturbées les 3 et 4 avril. Il n'y aura pas de train TER entre Strasbourg et Kehl du 3 au 5 avril.

Pour plus d'informations consultez les infopoints.



SÉCURITÉ DU SOMMET

Pendant le sommet, Strasbourg sera sérieusement perturbé par d'intenses mesures de sécurité. Il y aura plus de 20'000 policiers et militaires du côté allemand et 8'000 du côté français pour empêcher les manifestant-e-s de perturber le sommet, la police montée de la Garde Républicaine viendra même pour l'occasion. La surveillance sera lourde, des guetteurs d'Angleterre, des zeppelins d'Allemagne, des drones et des IMSI-catchers de France. Ainsi qu'une utilisation extensive de police en civil. Tout les caniveaux seront scellés, les poubelles enlevées, les panneaux publicitaires des arrêts de bus seront surveillés et scellés. Tout les marchés, écoles, garderies et monuments historiques seront fermés les 3 et 4 avril à Strasbourg. L'université sera fermée durant toute une semaine pour empêcher une occupation.



PROGRAMME DU SOMMET

3-4 avril
Meetings au Palais des Conférences et de la Musique (PCM) et au Château des Rohan, Strasbourg

vendredi 3 avril
Dîner de travail le soir au Kurhaus Casino, Baden-Baden

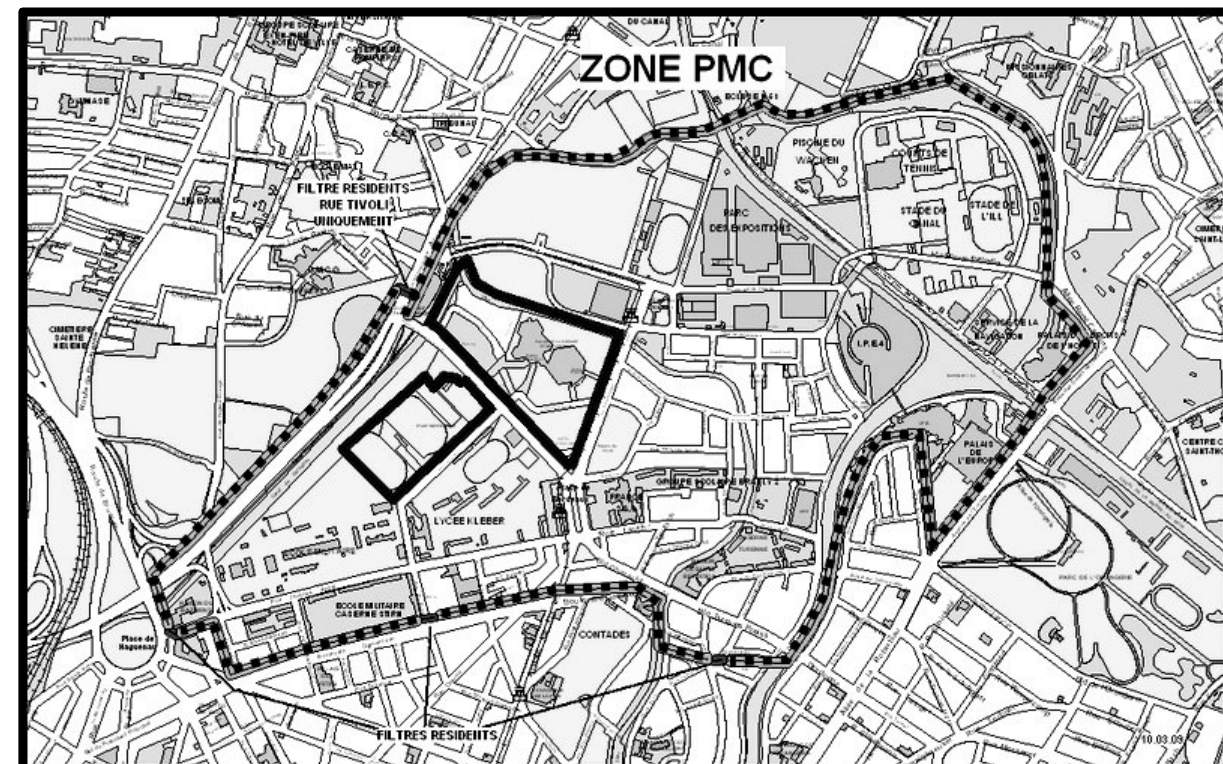
samedi 4 avril
08:45 Session de photo sur la Passerelle du Parc des Deux Rives, Strasbourg.

Le centre de Strasbourg sera divisé en zones ROUGES, ORANGES et JAUNES. Les Zones Rouges sont les emplacements du sommet. Les Zones Oranges sont les zones fermées à tous sauf aux résident-e-s. Le reste est libre d'accès mais les manifestations sont interdites.

Une barrière de 30 km de long et de jusqu'à 2 mètre de haut sera construite autour de la Zone Orange le soir du 2 avril en utilisant différentes techniques suivant la géographie et différents niveau de surveillance policière.

Des badges seront donnés aux personnes et véhicules autorisés à entrer dans les zones (e.g lrd résident-e-s). Les groupes de personnes se formant dans ces zones seront contrôlés par la police dans la dizaine de jour précédant le sommet.

Les hôpitaux alentours ont été mis en alerte pour accueillir des blessés



Légende:

Zones de sécurité
Military



Site du sommet de l'OTAN
Bâtiments du gouvernement



Résistance
Hôpital civil



Police
Prison



Sommet de l'OTAN

- F3 Palais des Conférences et de la Musique (PMC) (Sommet)
- F7 Palais des Rohan (Sommet)
- L9 Passerelle (hors carte)
- G2 Centre des médias Wacken (pour 1200 journalistes) place de la Foire-Exposition
- F4 Bureau d'accréditation des médias Cap Europe Hôtel 6, rue de Bitche
- F3 Strasbourg Hilton (Délégation américaine) 1, avenue Herrenchmidt
- J9 IBIS Hôtel Pont de l'Europe 59, route du Rhin
- C6 All Seasons Hôtel 14, rue Maire Kuss
- C7 IBIS Centre Petite France 18, rue du Faubourg National
- B8 IBIS Centre Ponts Couverts 7, rue de Molsheim

Police

- C7 Gendarmerie nationale 17, rue de Molsheim
- E9 Police Nationale Hôtel de Police 34, route Hôpital
- E6 Dir Dép Sécurité Publique 4, allée Comtes
- G8 Centre Régional de Formation de la Police Nationale de Strasbourg 2, rue Hôpital Militaire
- D2 MPN : Mutuelle de la Police Nationale 1, rue de Rosheim
- D8 Garde républicaine – police montée (exceptionnellement pour le sommet) Haras Nationaux de Strasbourg rue Sainte-Elizabeth

Autres sites

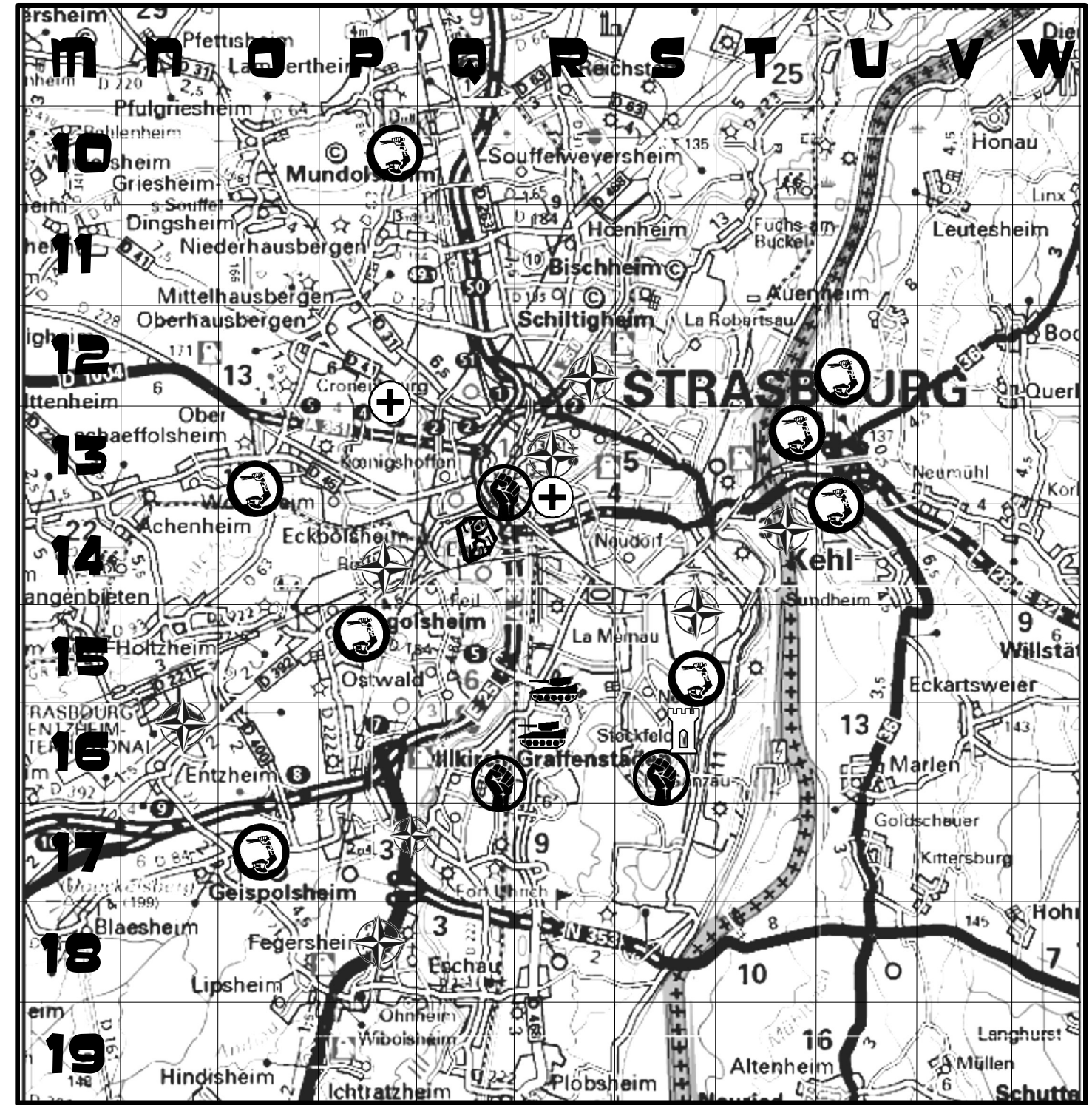
- B8 MOLODOÏ 19, rue Ban de la Roche
- A9 Prison (hors carte) 6, rue Engelmann
- E6 Cour de justice 3, quai Jacques Sturm de Sturmek
- E9 Hôpital civil 1, place de l'hôpital

Bâtiments du gouvernement

- I2 Parlement européen avenue Président Robert Schuman
- F6 Préfecture Alsace et Bas-Rhin place du Petit Broglie
- F9 Mairie 1, parc Etoile
- G5 Ambassade des États-Unis 15, avenue Alsace
- G5 Délégation perm. allemande auprès de l'UE 6, quai Mullenheim
- E6 Délégation perm. grecque auprès de l'UE 21, place Broglie
- I5 Délégation perm. anglaise auprès de l'UE 18, rue Gottfried

Armée

- J7 Établissement public d'insertion de la défense Quartier Lecourbe 1, rue du Général Picquart
- F6 Palais du Gouverneur Militaire de Strasbourg Hôtel Gayot-de-Deux-Ponts 13, rue Brûlée - BP 31 035



Sommet de l'OTAN

- R12 PMC (Sommet)
- R13 Palais des Rohan (Sommet)
- T14 Passerelle Parc des Deux Rives
- N16 Aéroport international
- S15 Aérodrome Strasbourg-Neuhof
- P18 Hôtel Novotel Strasbourg-Sud 5, rue de l'Ill
- P14 Hôtel Ibis Strasbourg Aéroport 2, rue du Maréchal Foch

Armée

- R16 Premier régiment Quartier Leclerc
- R15 QG Eurocorp 7, route du Neuhof

Police

- U12 Wasserschutzpolizeidirektion Hafenstr. 21
- T13 Centre commun de la police françaises/allemande/German Hafenstr. 5
- U13 Commissariat et police criminelle allemande Herderstr. 1
- S15 Police locale 74, chemin Schulzenfeld
- P15 Bureau de Police rue des Hirondelles
- P10 Gendarmerie
- O13 Gendarmerie
- O17 Gendarmerie

Bâtiments du gouvernement

- S16 Centre du Système d'Information Schengen 18, rue de la faisanderie

Autres sites

- Q13 MOLODOÏ 19, rue Ban de la Roche
- S16 Camp 207, rue de Ganzau
- Q16 Contre-sommet 24, Rue Lixenbuhl
- Q14 Prison 6, rue Engelmann
- R13 Hôpital civil 1, place de l'hôpital
- P12 Hôpital Hautpierre 1, avenue Molier